

Numero foglio
1/4 A

IDENTIFICAZIONE ELABORATO				
Livello progettazione	Identificativo file	Codice elaborato	Data	Scala
Definitivo	-	PRAPD0T09-00	04/09/2025	1:10000

Partnared by:



Thematismo di Sfondo:
Piano Urbanistico Generale Comune di Calderara
di Reno

Sicurezza territoriale e vulnerabilit  ambientale

LEGENDA

Contorno Comunale

Perimetro del Territorio Urbanizzato ai sensi dell'articolo 32, LR24/2017

Perimetro dell'edilizia sparsa e discontinua ai sensi dell'articolo 36, LR24/2017

Sistema idrografico (fonte PTM-PTCP)

Alvei attivi/invece dei bacini idrici (art. 4.2)

Reticolo idrografico principale (art. 4.2)

Reticolo idrografico minore (art.4.2)

Reticolo idrografico minuto (art. 4.2)

Fasce di tutela fluviale (art. 4.3)

Fuoco di perennanza fluviale (art. 4.4)

Area ad alta probabilit  di inondazione (art. 4.5)

Area per interventi idraulici strutturali

Area di localizzazione di interventi

Rischio idraulico (art. 30 PTM)

SCENARI DI PERICOLOSITA' NELLE AREE ALLAGABILI (PGRA)

Ambiti RP, RSP, RSCM

H-F3 - alluvioni frequenti: tempo di ritorno tra 20 e 50 anni- elevata probabilit  (RP)

H-F3 - alluvioni frequenti: tempo di ritorno tra 20 e 50 anni- elevata probabilit  (RP)

M-P2 - alluvioni poco frequenti: tempo di ritorno 100 anni - media probabilit  (RP)

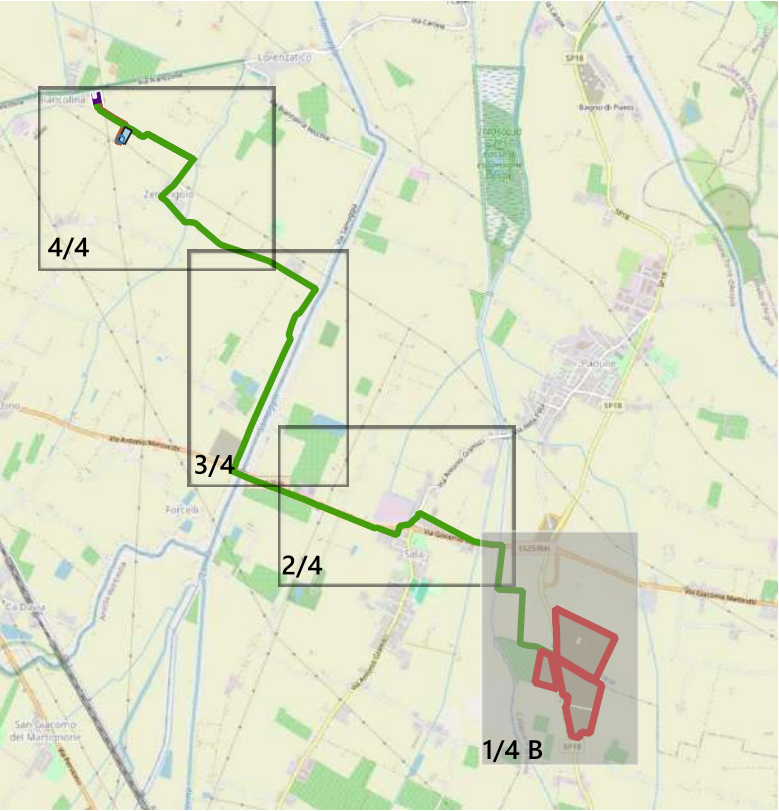
L-P3 - alluvioni rare di estrema intensit : tempo di ritorno ultracentennale - bassa probabilit  RP

Gestione delle acque meteoriche

Ambito di controllo dagli apporti d'acqua in pianura (PTM)

Tema del Progetto e delle Opere Connesse

- Impianto Agrivoltaico Avanzato
- Moduli Agrovoltai
- Stallo AT
- Cabina Primaria AT/MT "San Giovanni in Presiceto"
- Cavidotto di Media tensione 30 kV
- Cavidotto di Alta tensione 132 kV
- Sistema di accumulo e Sottostazione elettrica utente



Progetto di realizzazione di un impianto agrivoltaico con un sistema di accumulo e opere connesse nei Comuni di Sala Bolognese (BO), Calderara di Reno (BO) e San Giovanni (BO) denominato "Pratello"



Elaborato: Inquadramento su Piano Urbanistico Generale		Numero foglio 1/4 B			
IDENTIFICAZIONE ELABORATO					
Livello progettazione	Identificativo file	Codice elaborato	Data	Scala	
Definitivo	-	PRAPD0T09-00	04/09/2025	1:10000	

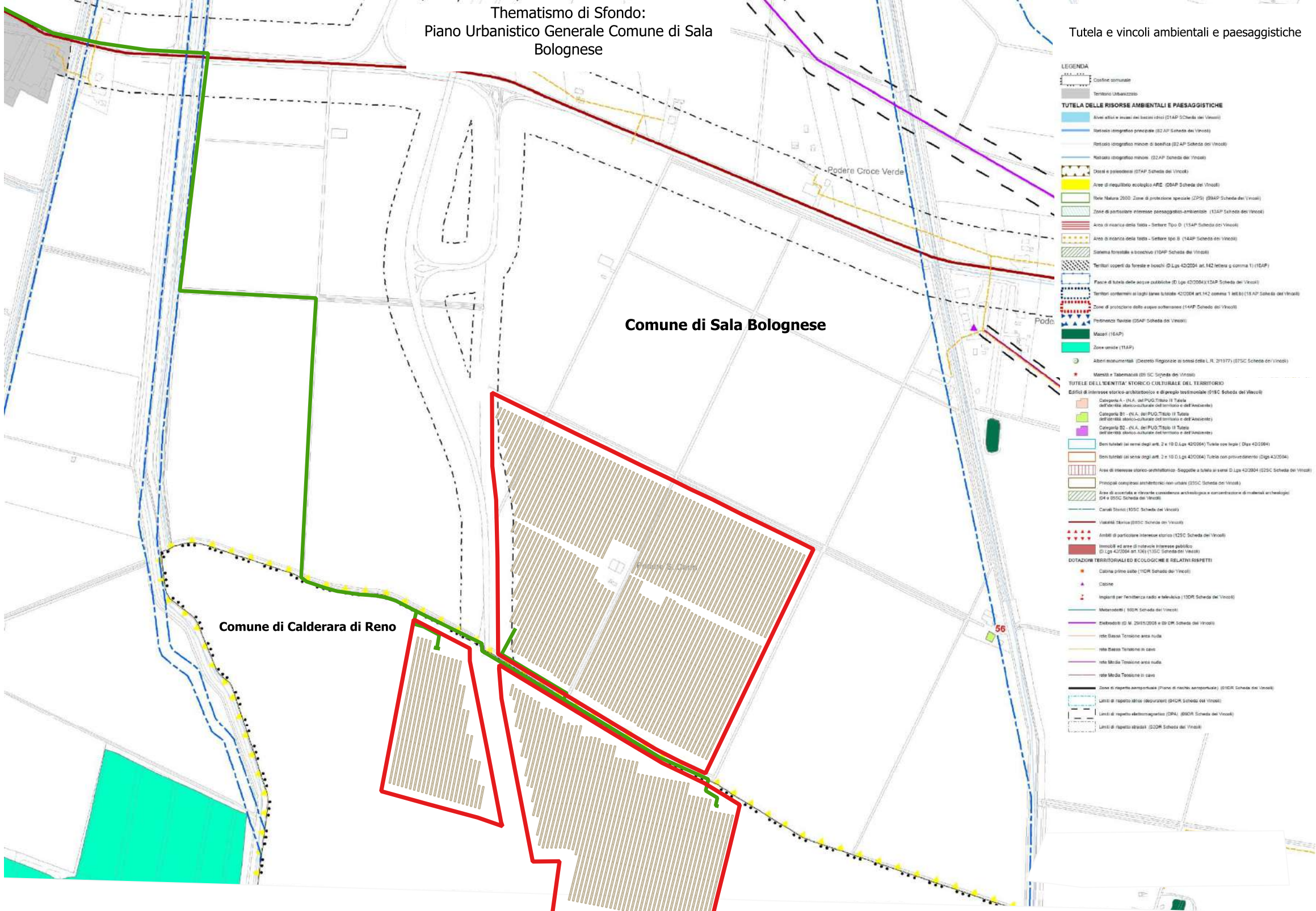
Societ : Sunstore S.r.l.

Partnered by:



Thematismo di Sfondo:
Piano Urbanistico Generale Comune di Sala Bolognese

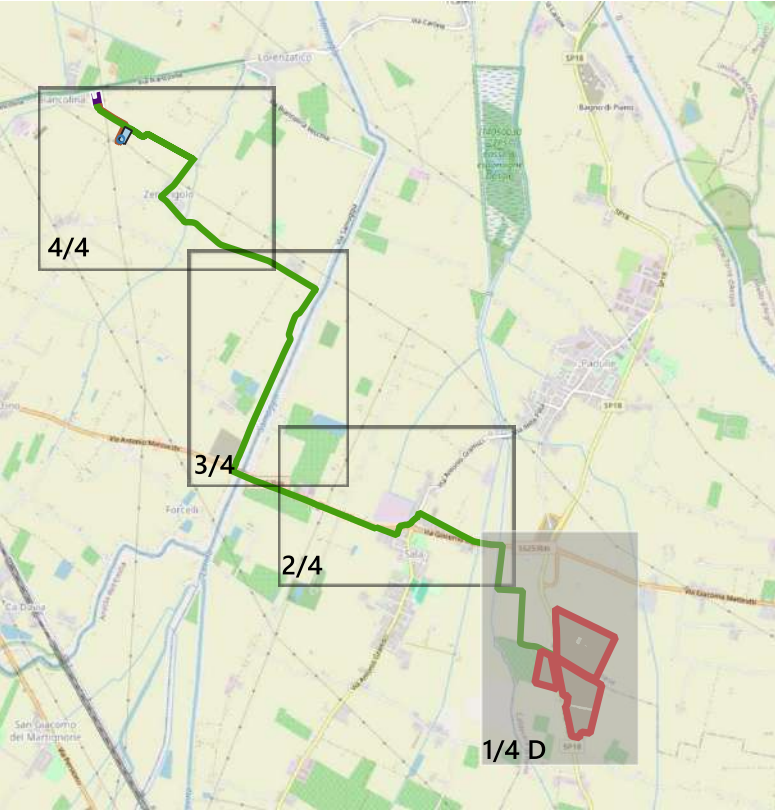
Tutela e vincoli ambientali e paesaggistiche



- LEGENDA**
- Confine comunale
 - Termini Urbanistici
 - TUTELA DELLE RISORSE AMBIENTALI E PAESAGGISTICHE**
 - Alvei edili e aree dei boschi (DAP Scheda dei Vincoli)
 - Rettore di irrigazione principale (DAP Scheda dei Vincoli)
 - Rettore di irrigazione minore di bonifica (DAP Scheda dei Vincoli)
 - Rettore di irrigazione minore (DAP Scheda dei Vincoli)
 - Dorsi e palese (DAP Scheda dei Vincoli)
 - Area di equilibrio ecologico ARE (DAP Scheda dei Vincoli)
 - Rele Natura 2000: Zone di protezione speciale (DPS) (DAP Scheda dei Vincoli)
 - Zone di particolare interesse paesaggistico-ambientale (DAP Scheda dei Vincoli)
 - Area di riserva della fauna - Settore Tipo D (DAP Scheda dei Vincoli)
 - Area di riserva della fauna - Settore tipo B (DAP Scheda dei Vincoli)
 - Sistema forestale e boschivo (DAP Scheda dei Vincoli)
 - Territori coperti da foreste e boschi (D.Lgs. 42/2004 art. 142 lettera a comma 1) (DAP)
 - Parco di tutela delle acque pubbliche (D.Lgs. 42/2004 art. 142 lettera b comma 1) (DAP)
 - Territori contigui ai laghi (area forestale 42/2004 art. 142 lettera c comma 1) (DAP)
 - Zone di protezione delle acque sotterranee (DAP Scheda dei Vincoli)
 - Pedane fluviali (DAP Scheda dei Vincoli)
 - Maree (DAP)
 - Zone umide (DAP)
 - Alberi monumentali (Decreto Regionale ai sensi della L.R. 20/1977) (DAP Scheda dei Vincoli)
 - TUTELA DELL'IDENTITA' STORICO CULTURALE DEL TERRITORIO**
 - Edifici di interesse storico-architettonico e di pregio insediativo (DAP Scheda dei Vincoli)
 - Categoria A - (N.A.) del PUG-Titolo II Tutela dell'Identita' storico-culturale del territorio e dell'ambiente
 - Categoria B1 - (N.A.) del PUG-Titolo II Tutela dell'Identita' storico-culturale del territorio e dell'ambiente
 - Categoria B2 - (N.A.) del PUG-Titolo II Tutela dell'Identita' storico-culturale del territorio e dell'ambiente
 - Boni tutelati (ai sensi degli artt. 2 e 10 D.Lgs. 42/2004) Tutela con legge (D.Lgs. 42/2004)
 - Boni tutelati (ai sensi degli artt. 2 e 10 D.Lgs. 42/2004) Tutela con provvedimento (D.Lgs. 42/2004)
 - Area di interesse storico-architettonico: Sopprime e tutela ai sensi D.Lgs. 42/2004 (DAP Scheda dei Vincoli)
 - Principali complessi architettonici non urbani (DAP Scheda dei Vincoli)
 - Area di accertata e rilevante considerazione archeologica e concentrazione di materiali archeologici (D.Lgs. 42/2004 art. 136) (DAP Scheda dei Vincoli)
 - Canali Storici (DAP Scheda dei Vincoli)
 - Vallate Storiche (DAP Scheda dei Vincoli)
 - Ampli di particolare interesse storico (DAP Scheda dei Vincoli)
 - Immobili ed aree di interesse storico pubblico (D.Lgs. 42/2004 art. 136) (DAP Scheda dei Vincoli)
 - DOTAZIONI TERRITORIALI ED ECOLOGICHE E RELATIVI RISPETTI**
 - Categoria prima sede (DAP Scheda dei Vincoli)
 - Categoria
 - Impianti per l'emittenza radio e televisiva (DAP Scheda dei Vincoli)
 - Motori (DAP Scheda dei Vincoli)
 - Emittenti (D.Lgs. 20/1977 e D.Lgs. 42/2004 art. 142 lettera c comma 1) (DAP Scheda dei Vincoli)
 - rete Base Tensione area nulla
 - rete Base Tensione in cavo
 - rete Media Tensione area nulla
 - rete Media Tensione in cavo
 - Zone di rispetto aeroportuale (Piano di rischio aeroportuale) (DAP Scheda dei Vincoli)
 - Limiti di rispetto idrico (DAP Scheda dei Vincoli)
 - Limiti di rispetto elettromagnetico (DAP Scheda dei Vincoli)
 - Limiti di rispetto strada (DAP Scheda dei Vincoli)

Tema del Progetto e delle Opere Connesse

- Impianto Agrivoltaico Avanzato
- Moduli Agrovoltai
- Stallo AT
- Cabina Primaria AT/MT "San Giovanni in Presiceto"
- Cavidotto di Media tensione 30 kV
- Cavidotto di Alta tensione 132 kV
- Sistema di accumulo e Sottostazione elettrica utente



Progetto di realizzazione di un impianto agrivoltaico con un sistema di accumulo e opere connesse nei Comuni di Sala Bolognese (BO), Calderara di Reno (BO) e San Giovanni (BO) denominato "Pratello"



Elaborato: Inquadramento su Piano Urbanistico Generale		Numero foglio 1/4 D			
IDENTIFICAZIONE ELABORATO					
Livello progettazione	Identificativo file	Codice elaborato	Data	Scala	
Definitivo	-	PRAPD0T09-00	04/09/2025	1:10000	

Thematismo di Sfondo:
Piano Urbanistico Generale Comune di Sala Bolognese

Tutela relativa alla vulnerabilità
e sicurezza del territorio

LEGENDA

Confine comunale

territorio urbanizzato

TUTELA RELATIVA ALLA VULNERABILITÀ E SICUREZZA DEL TERRITORIO

Aree morfologicamente depresse a deflusso unico difficoltoso (D2V5 Scheda dei Vincoli)

Aree per la realizzazione di interventi strutturali sismici (D2AP Scheda dei Vincoli)

Aree sismicamente non a rischio (D3 V5 Scheda dei Vincoli)

PGRA RENO - P1 Riconoscimento Principale (RP) T. Sanmaggio (D2V5 Scheda dei Vincoli)

PGRA RENO - P2 Riconoscimento Principale (RP) e secondario di pianura (RSP) T. Sanmaggio e F. Reno (D2V5 Scheda dei Vincoli)

PGRA RENO - P3 Riconoscimento Principale (RP) e secondario di pianura (RSP) T. Sanmaggio e F. Reno (D2V5 Scheda dei Vincoli)

Fasce di tutela fluviale (D2AP Scheda dei Vincoli)

PSAI RENO e PSAI SAMBOGGIA - Fasce di pianura fluviale (PFI) T. Sanmaggio (D2AP Scheda dei Vincoli)

PSAI RENO e PSAI SAMBOGGIA - Aree ad alta probabilità di inondazione T. Sanmaggio (D2AP Scheda dei Vincoli)

PSAI RENO e PSAI SAMBOGGIA - Aree attive - Rischio elevato elevato a molto elevato T. Sanmaggio (D1V5 Scheda dei Vincoli)

Carene di separazione (D2AP Scheda dei Vincoli)

Formazione aree stagionali 15-17 Maggio 2023 (D2V5 Scheda dei Vincoli)

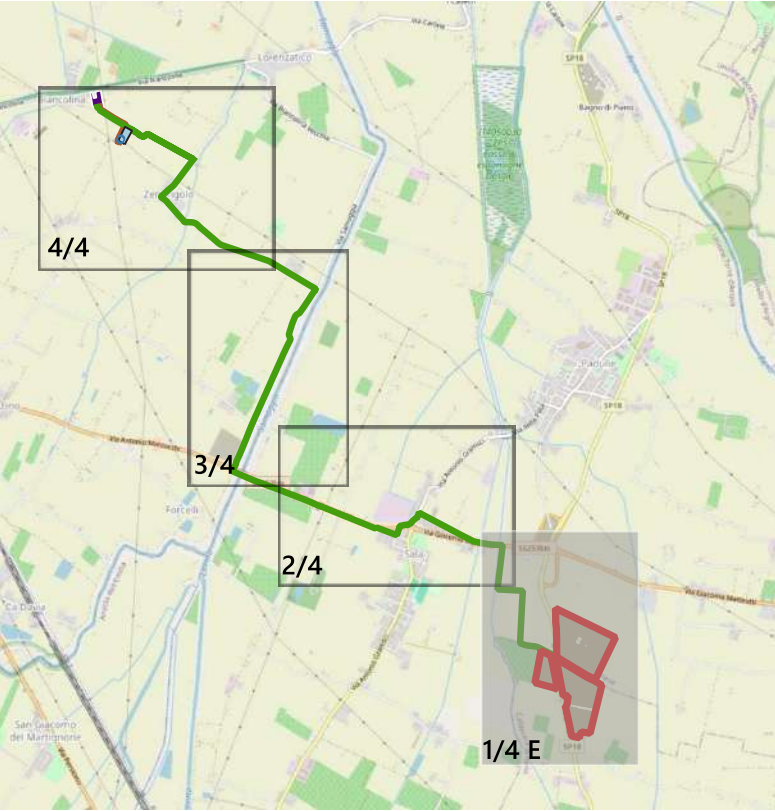
Alta probabilità di inondazione (D1V5 Scheda dei Vincoli)

Industria in zona di prima classe (D2V5)

Confine della Soglia di rischio di inondazione elevata (soglia inferiore ai sensi del D.Lgs. 105/2015) (D2V5 Scheda dei Vincoli)

Tema del Progetto e delle Opere Connesse

- Impianto Agrivoltaico Avanzato
- Moduli Agrovoltai
- Stallo AT
- Cabina Primaria AT/MT "San Giovanni in Presiceto"
- Cavidotto di Media tensione 30 kV
- Cavidotto di Alta tensione 132 kV
- Sistema di accumulo e Sottostazione elettrica utente



Progetto di realizzazione di un impianto agrivoltaico con un sistema di accumulo e opere connesse nei Comuni di Sala Bolognese (BO), Calderara di Reno (BO) e San Giovanni (BO) denominato "Pratello"



Elaborato: Inquadramento su Piano Urbanistico Generale		Numero foglio 1/4 E			
IDENTIFICAZIONE ELABORATO					
Livello progettazione	Identificativo file	Codice elaborato	Data	Scala	
Definitivo	-	PRAPD0T09-00	04/09/2025	1:10000	

Società: Sunstore S.r.l.

Partnered by:

Thematismo di Sfondo:
Piano Urbanistico Generale Comune di Sala
Bolognese

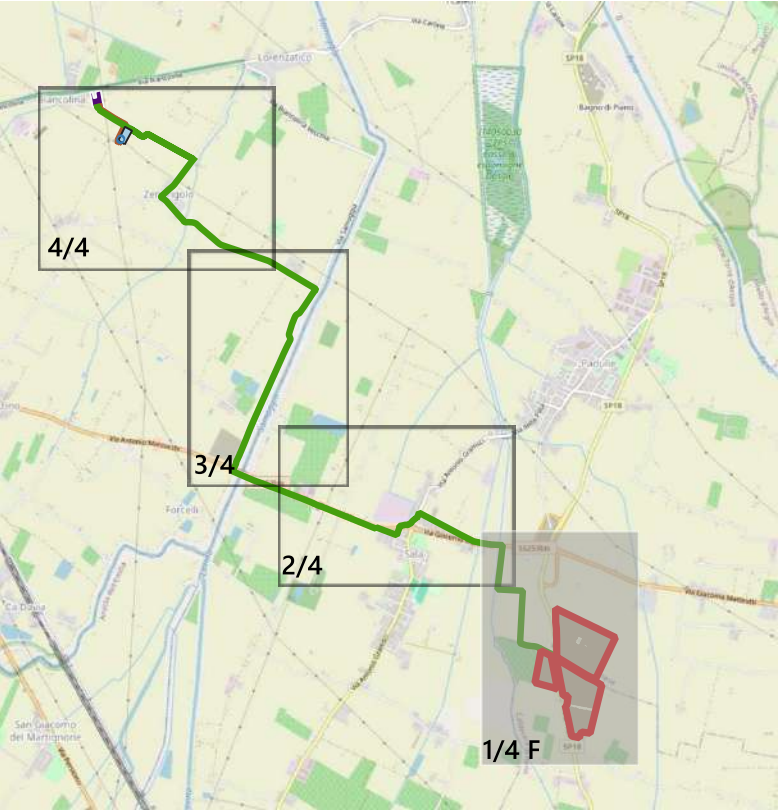
Disciplina degli interventi edilizi diretti

LEGENDA

- TERRITORIO RURALE O SPAZI APERTI
- IVB Ambito Agricolo Infrastrutture Verdi e Blu o Ecosistema ambiti perfluviali
 - APA Area di valenza paesaggistica o Ecosistema forestale arbustivo e calanchivo
 - API Ambito agricolo periurbano o Ecosistema agricolo di pianura
 - AUM Ambito agricolo zone umide o Ecosistema delle acque ferme
- Tessuto Discontinuo Lineare
- An Edificato sparso e discontinuo
- R prevalente destinazione residenziale
P prevalente destinazione produttiva
- Territorio Urbanizzato

Tema del Progetto e delle Opere Connesse

- Impianto Agrivoltaico Avanzato
- Moduli Agrovoltaici
- Stallo AT
- Cabina Primaria AT/MT "San Giovanni in Presiceto"
- Cavidotto di Media tensione 30 kV
- Cavidotto di Alta tensione 132 kV
- Sistema di accumulo e Sottostazione elettrica utente



Progetto di realizzazione di un impianto agrivoltaico con un sistema di accumulo e opere connesse nei Comuni di Sala Bolognese (BO), Calderara di Reno (BO) e San Giovanni (BO) denominato "Pratello"

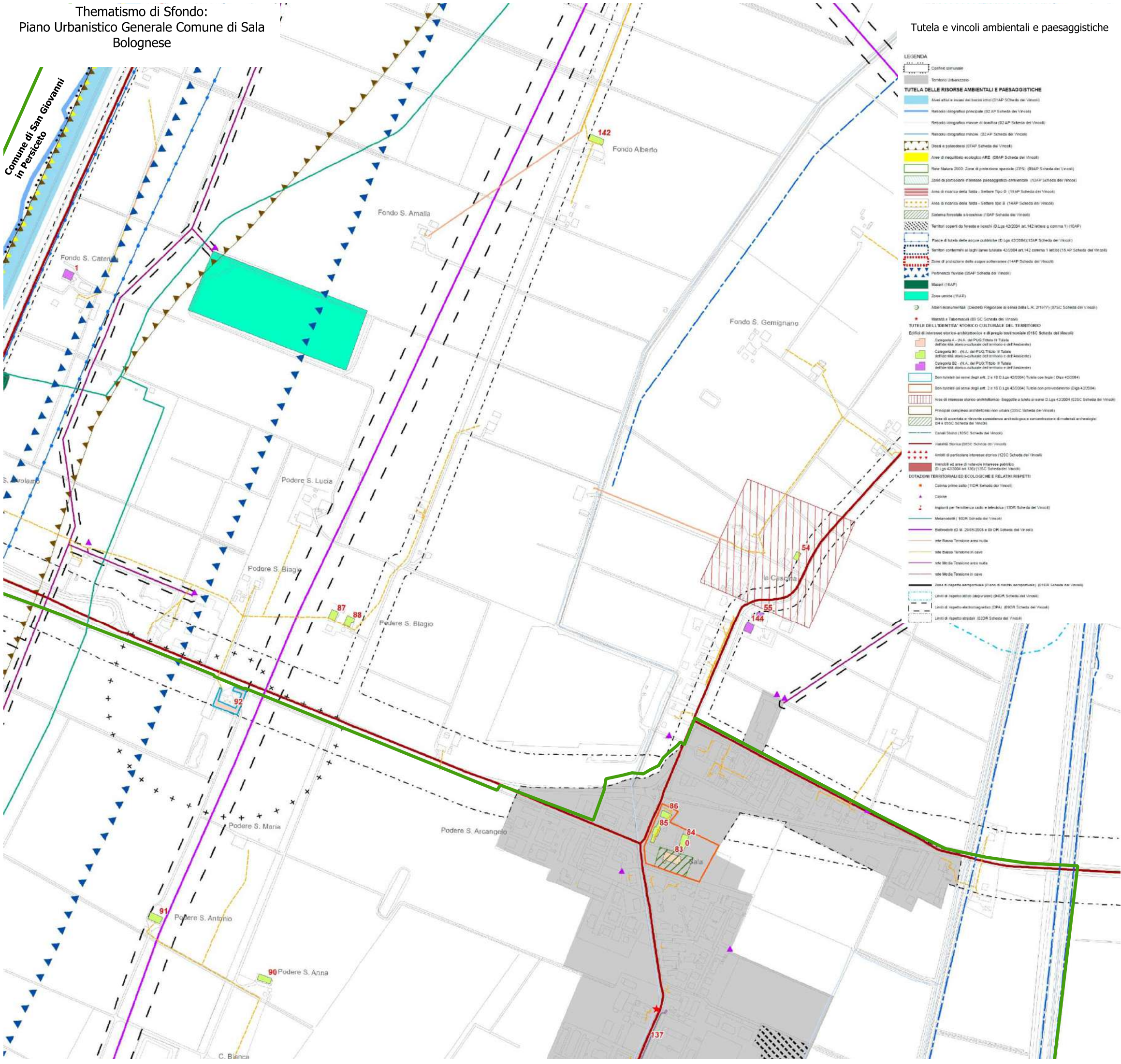


Elaborato: Inquadramento su Piano Urbanistico Generale		Numero foglio 1/4 F			
IDENTIFICAZIONE ELABORATO					
Livello progettazione	Identificativo file	Codice elaborato	Data	Scala	
Definitivo	-	PRAPD0T09-00	04/09/2025	1:10000	

Società: Sunstore S.r.l.

Partnered by:



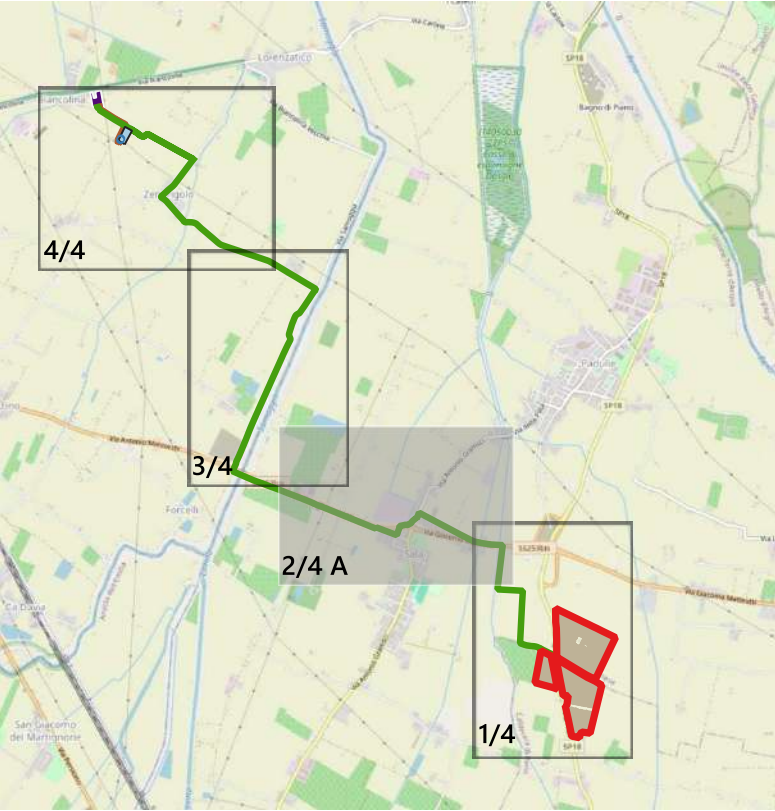


Tutela e vincoli ambientali e paesaggistiche

- LEGENDA
- Confine comunale
 - Termini Urbanistici
 - TUTELA DELLE RISORSE AMBIENTALI E PAESAGGISTICHE
 - Alvei edili e aree dei boschi (DAP Scheda dei Vincoli)
 - Reticolo idrografico principale (DAP Scheda dei Vincoli)
 - Reticolo idrografico minore di bonifica (DAP Scheda dei Vincoli)
 - Reticolo idrografico minore (DAP Scheda dei Vincoli)
 - Dorsi e palese (DAP Scheda dei Vincoli)
 - Area di equilibrio ecologico ARE (DAP Scheda dei Vincoli)
 - Rele Natura 2000 Zone di protezione speciale (DPS) (DAP Scheda dei Vincoli)
 - Zone di particolare interesse paesaggistico-ambientale (DAP Scheda dei Vincoli)
 - Area di ricerca della fauna - Settore Tipo D (DAP Scheda dei Vincoli)
 - Area di ricerca della fauna - Settore Tipo B (DAP Scheda dei Vincoli)
 - Sistema forestale e boschivo (DAP Scheda dei Vincoli)
 - Territori coperti da foreste e boschi (D.Lgs. 42/2004 art. 142 lettera a comma 1) (DAP)
 - Parco di tutela delle acque pubbliche (D.Lgs. 42/2004 art. 142 lettera b) (DAP)
 - Termini contenenti ai laghi (area forestale 42/2004 art. 142 comma 1 lett. b) (DAP Scheda dei Vincoli)
 - Zone di protezione delle acque sotterranee (DAP Scheda dei Vincoli)
 - Polinettici fluviali (DAP Scheda dei Vincoli)
 - Maree (DAP)
 - Zone umide (DAP)
 - Alberi monumentali (Decreto Regionale ai sensi della L.R. 29/1977) (DAP Scheda dei Vincoli)
 - Maree e Tabernacoli (DAP Scheda dei Vincoli)
 - TUTELA DELL'IDENTITA' STORICO CULTURALE DEL TERRITORIO
 - Edifici di interesse storico-architettonico e di pregio testimoniale (DAP Scheda dei Vincoli)
 - Categoria A - (N.A. del PUG) Tutela 18 Tutela dell'interesse storico-culturale del territorio e dell'ambiente
 - Categoria B1 - (N.A. del PUG) Tutela 18 Tutela dell'interesse storico-culturale del territorio e dell'ambiente
 - Categoria B2 - (N.A. del PUG) Tutela 18 Tutela dell'interesse storico-culturale del territorio e dell'ambiente
 - Beni tutelati (ai sensi degli art. 2 e 10 D.Lgs. 42/2004) Tutela con legge (D.Lgs. 42/2004)
 - Beni tutelati (ai sensi degli art. 2 e 10 D.Lgs. 42/2004) Tutela con provvedimento (D.Lgs. 42/2004)
 - Area di interesse storico-architettonico - Sopralle e tutela ai sensi D.Lgs. 42/2004 (DAP Scheda dei Vincoli)
 - Principali complessi architettonici non unitari (DAP Scheda dei Vincoli)
 - Area di accertata e rilevante consistenza archeologica e concentrazione di materiali archeologici (D.Lgs. 42/2004 art. 13) (DAP Scheda dei Vincoli)
 - Canali storici (DAP Scheda dei Vincoli)
 - Valutazione storica (DAP Scheda dei Vincoli)
 - Atti di particolare interesse storico (DAP Scheda dei Vincoli)
 - Immobili e zone di interesse storico pubblico (D.Lgs. 42/2004 art. 13) (DAP Scheda dei Vincoli)
 - DOTAZIONI TERRITORIALI ED ECOLOGICHE E RELATIVI RISPETTI
 - Cabina prima sala (DAP Scheda dei Vincoli)
 - Cabine
 - Impianti per l'emissione radio e televisiva (DAP Scheda dei Vincoli)
 - Meteorologi (DAP Scheda dei Vincoli)
 - Stabilimento (D.Lgs. 29/1977 e D.Lgs. 42/2004 art. 13) (DAP Scheda dei Vincoli)
 - rete Gas: Tensione area nulla
 - rete Gas: Tensione in cavo
 - rete Media Tensione area nulla
 - rete Media Tensione in cavo
 - Zone di rispetto aeroportuale (Piano di rischio aeroportuale) (DAP Scheda dei Vincoli)
 - Limiti di rispetto idrico (DAP Scheda dei Vincoli)
 - Limiti di rispetto elettromagnetico (DAP) (DAP Scheda dei Vincoli)
 - Limiti di rispetto strada (DAP Scheda dei Vincoli)

Tema del Progetto e delle Opere Connesse

- Impianto Agrivoltaico Avanzato
- Moduli Agrovoltai
- Stallo AT
- Cabina Primaria AT/MT "San Giovanni in Presiceto"
- Cavidotto di Media tensione 30 kV
- Cavidotto di Alta tensione 132 kV
- Sistema di accumulo e Sottostazione elettrica utente



Progetto di realizzazione di un impianto agrivoltaico con un sistema di accumulo e opere connesse nei Comuni di Sala Bolognese (BO), Calderara di Reno (BO) e San Giovanni (BO) denominato "Pratello"



Elaborato: Inquadramento su Piano Urbanistico Generale		Numero foglio 2/4 A			
IDENTIFICAZIONE ELABORATO					
Livello progettazione	Identificativo file	Codice elaborato	Data	Scala	REV.
Definitivo	-	PRAPD0T09-00	04/09/2025	1:10000	01

Comune di San Giovanni
in Persiceto

Tutela relativa alla vulnerabilità
e sicurezza del territorio

LEGENDA

Confine comunale

territorio urbanizzato

TUTELA RELATIVA ALLA VULNERABILITÀ E SICUREZZA DEL TERRITORIO

Aree morfologicamente depresse a deflusso unico-difficilissimo (DSVS Scheda dei Vincoli)

Aree per la realizzazione di interventi strutturali sismici (DSAP Scheda dei Vincoli)

Aree sismicamente non a rischio (DSVS Scheda dei Vincoli)

PGRA RENO - P1 Riconversione Principale (RP) T. Samoggia (DSVS Scheda dei Vincoli)

PGRA RENO - P2 Riconversione Principale (RP) e secondario di pianura (RSP) T. Samoggia e F. Reno (DSVS Scheda dei Vincoli)

PGRA RENO - P3 Riconversione Principale (RP) e secondario di pianura (RSP) T. Samoggia e F. Reno (DSVS Scheda dei Vincoli)

Fasce di rischio sismico (DSAP Scheda dei Vincoli)

PGRA RENO e PGRA SAMOGGIA - Fasce di pericolosità sismica (DSAP Scheda dei Vincoli)

PGRA RENO e PGRA SAMOGGIA - Aree ad alta probabilità di inondazione T. Samoggia (DSAP Scheda dei Vincoli)

PGRA RENO e PGRA SAMOGGIA - Aree ad alta probabilità di inondazione T. Samoggia (DSAP Scheda dei Vincoli)

Carene di segnalazione (DSAP Scheda dei Vincoli)

Formazione aree atipiche 15-17 Maggio 2023 (DSVS Scheda dei Vincoli)

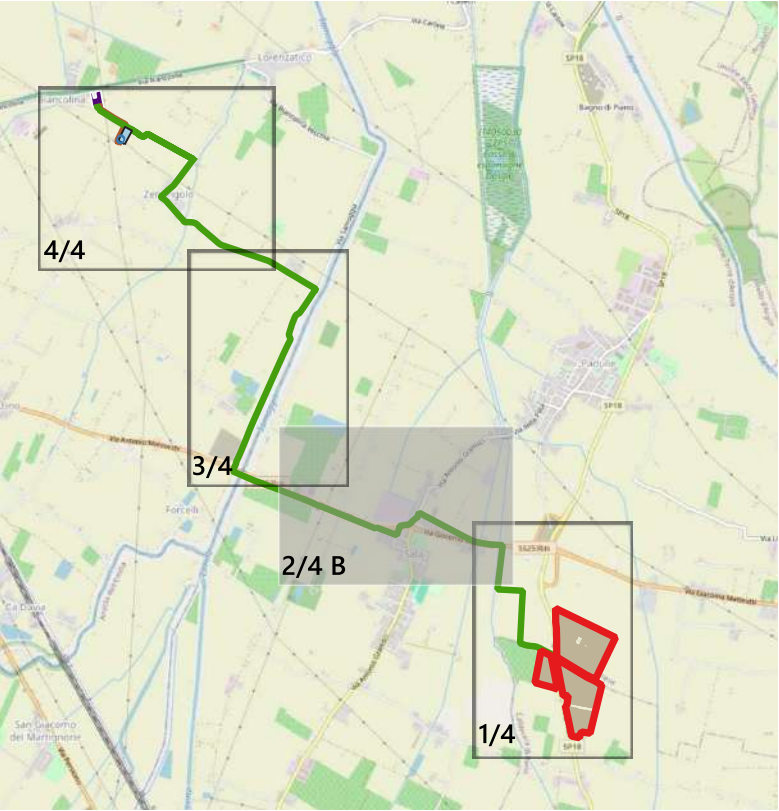
Alta probabilità di inondazione (DSVS Scheda dei Vincoli)

Industria in zona di prima classe (DSVS)

Confine della Soprintendenza a tutela di monumenti rilevanti (regia interna ai sensi del D.Lgs. 105/2015) (DSVS Scheda dei Vincoli)

Tema del Progetto e delle Opere Connesse

- Impianto Agrivoltaico Avanzato
- Moduli Agrovoltai
- Stallo AT
- Cabina Primaria AT/MT "San Giovanni in Presiceto"
- Cavidotto di Media tensione 30 kV
- Cavidotto di Alta tensione 132 kV
- Sistema di accumulo e Sottostazione elettrica utente



Progetto di realizzazione di un impianto agrivoltaico con un sistema di accumulo e opere connesse nei Comuni di Sala Bolognese (BO), Calderara di Reno (BO) e San Giovanni (BO) denominato "Pratello"



Elaborato: Inquadramento su Piano Urbanistico Generale		Numero foglio 2/4 B			
IDENTIFICAZIONE ELABORATO					
Livello progettazione	Identificativo file	Codice elaborato	Data	Scala	REV.
Definitivo	-	PRAPD0T09-00	04/09/2025	1:10000	01

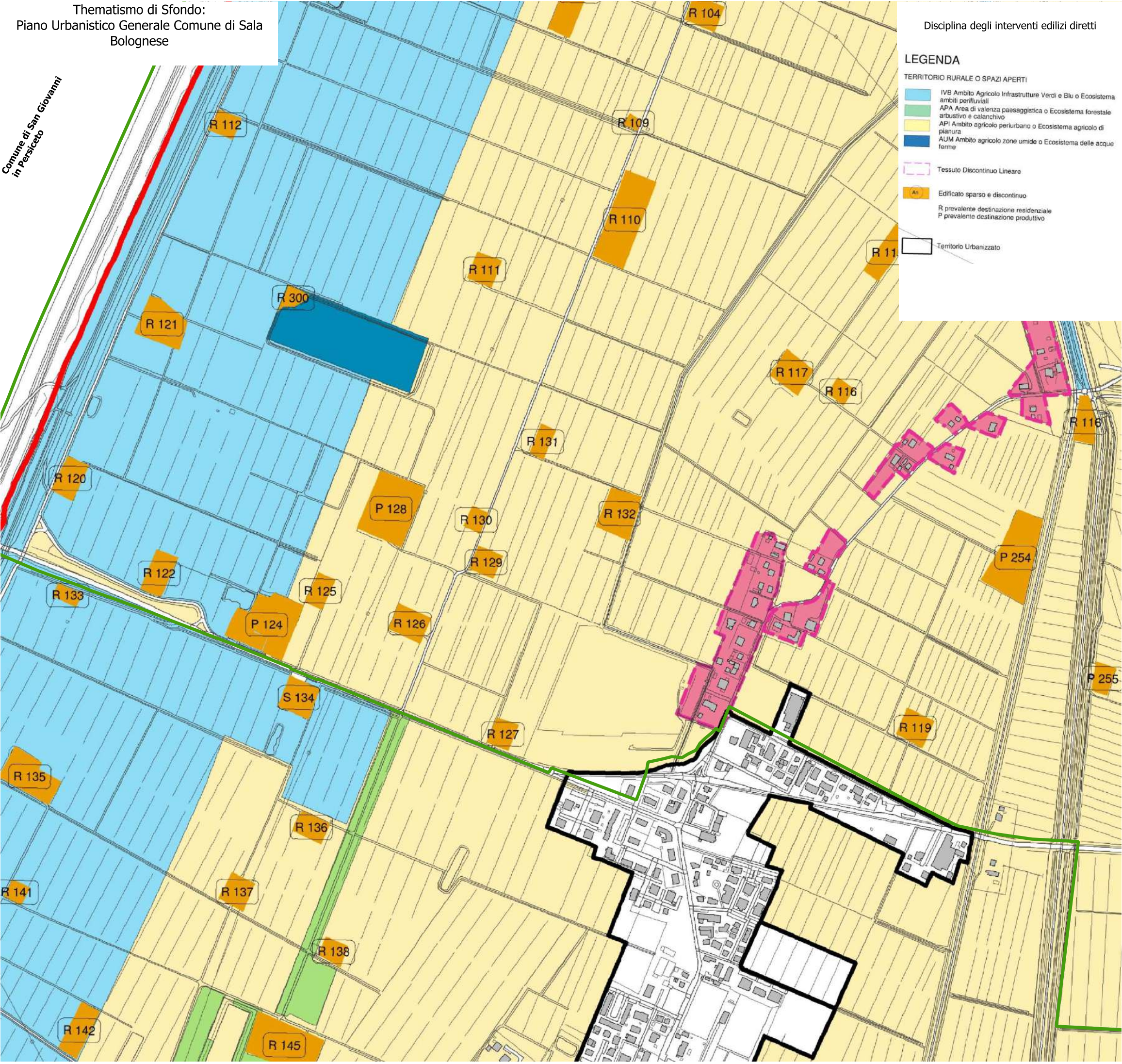
Società: Sunstore S.r.l.

Partnered by:

GreenGo

rea

Comune di San Giovanni
in Persiceto



Disciplina degli interventi edilizi diretti

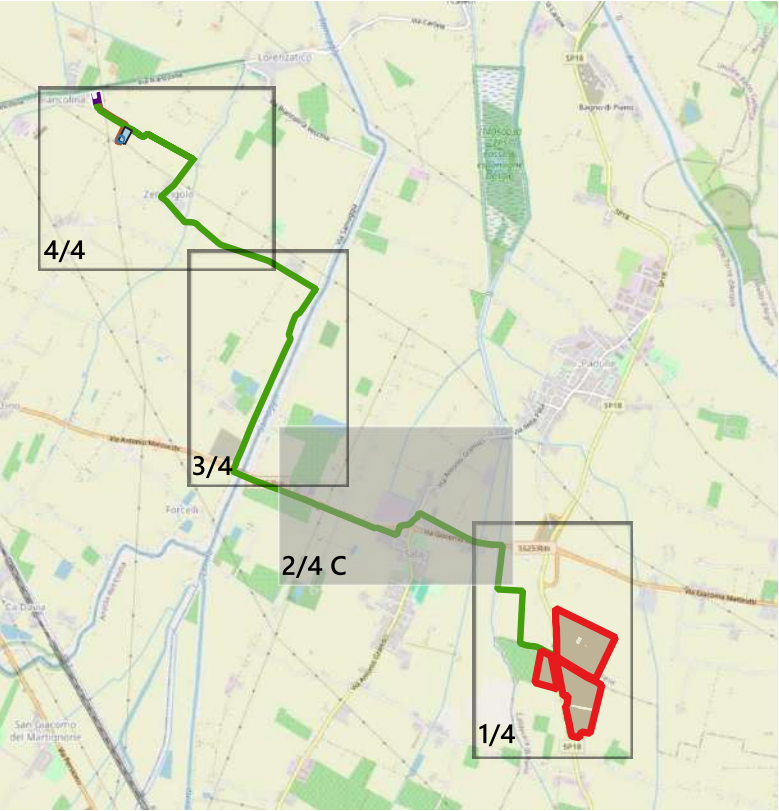
LEGENDA

TERRITORIO RURALE O SPAZI APERTI

- IVB Ambito Agricolo Infrastrutture Verdi e Blu o Ecosistema ambiti perfluviali
- APA Area di valenza paesaggistica o Ecosistema forestale arbustivo e calanchivo
- API Ambito agricolo periurbano o Ecosistema agricolo di pianura
- AUM Ambito agricolo zone umide o Ecosistema delle acque ferme
- Tessuto Discontinuo Lineare
- An Edificato sparso e discontinuo
- R prevalente destinazione residenziale
- P prevalente destinazione produttiva
- Territorio Urbanizzato

Tema del Progetto e delle Opere Connesse

- Impianto Agrivoltaico Avanzato
- Moduli Agrovoltai
- Stallo AT
- Cabina Primaria AT/MT "San Giovanni in Persiceto"
- Cavidotto di Media tensione 30 kV
- Cavidotto di Alta tensione 132 kV
- Sistema di accumulo e Sottostazione elettrica utente

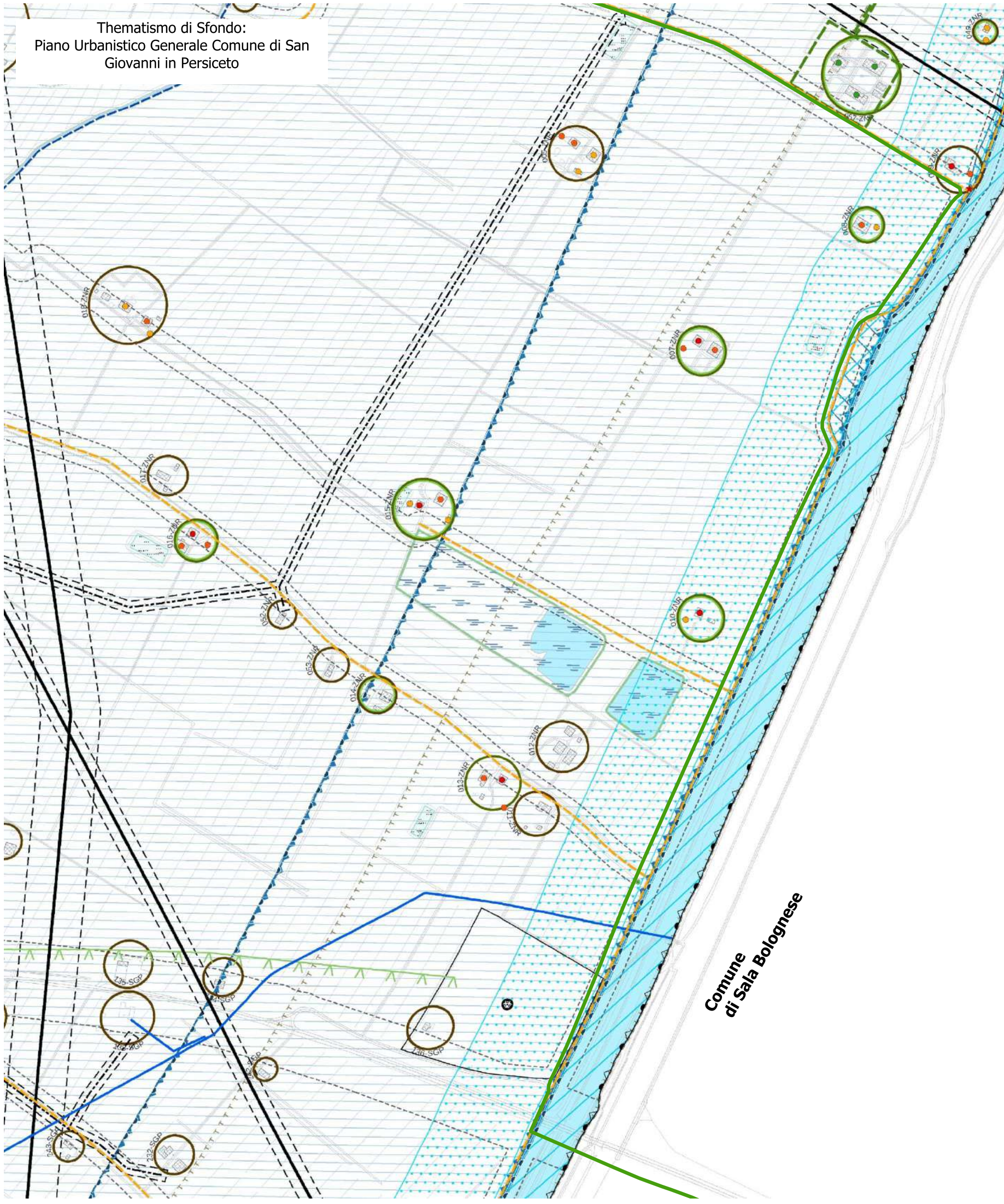


Progetto di realizzazione di un impianto agrivoltaico con un sistema di accumulo e opere connesse nei Comuni di Sala Bolognese (BO), Calderara di Reno (BO) e San Giovanni (BO) denominato "Pratello"



Elaborato: Inquadramento su Piano Urbanistico Generale		Numero foglio 2/4 C			
IDENTIFICAZIONE ELABORATO					
Livello progettazione	Identificativo file	Codice elaborato	Data	Scala	
Definitivo	-	PRAPD0T09-00	04/09/2025	1:10000	

Thematismo di Sfondo:
Piano Urbanistico Generale Comune di San Giovanni in Persiceto

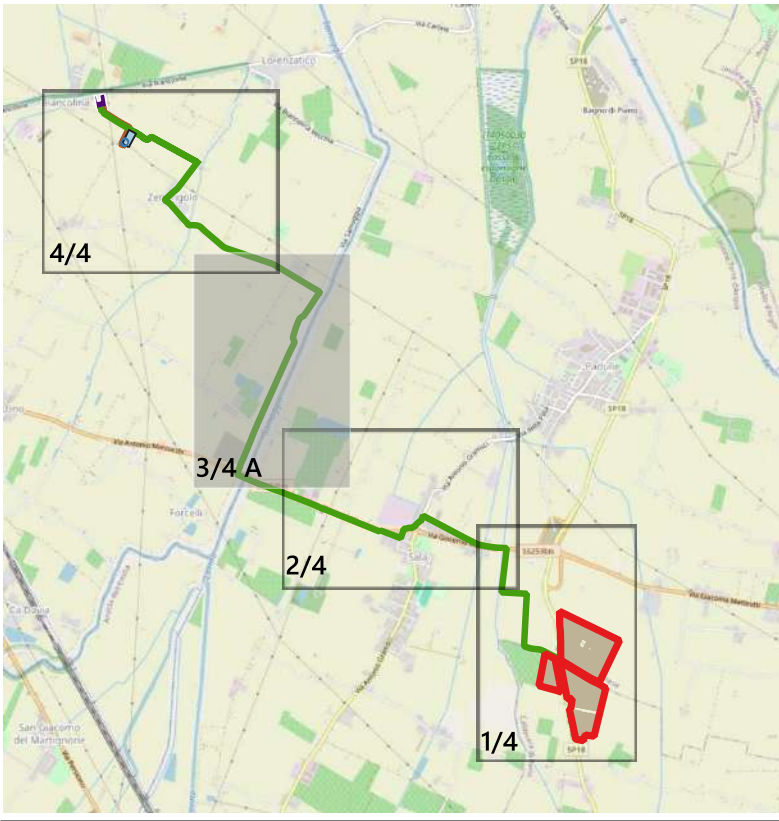


Tutela e vincoli ambientali e paesaggistiche

- LEGENDA**
- Confine comunale
 - SS - Sistema insediativo storico
 - Viabilità storica
 - Canali storici
 - Centro storico
 - Principali complessi architettonici storici non urbani
 - Ambiti di particolare interesse storico
 - Arece di accertata e rilevante consistenza archeologica ai sensi del D.lgs 42/2004
 - Arece di concentrazione di materiali archeologici
 - Arece di potenziale rischio archeologico
 - Zone di tutela della struttura centinata
 - Elementi della centurazione
 - Arece interessate da partecipanze e consorzi utili ai sensi del D.lgs 42/2004
 - Alberi monumentali e di rilevanti dimensioni
 - Testimoni Silenziosi
 - Maschi/Tabernacoli
 - Salvaguardie delle visuali verso il paesaggio agricolo e collinare
 - Edifici di interesse storico-architettonico
 - Altri edifici negli ambiti di Centro Storico
 - Categoria di intervento C.1
 - Categoria di intervento C.2
 - Categoria di intervento C.3
 - Corti rurali
 - Corte rurale
 - Corte rurale con valore storico
 - Corte rurale con valore ambientale
 - PA - Elementi di interesse naturale, paesaggistico e ambientale
 - Alvei attivi ed invasi dei bacini idrici
 - Fasce di tutela delle acque pubbliche ai sensi del Dlgs 42/2004
 - Fasce di tutela fluviale
 - Fasce di pertinenza fluviale e 14 PA Fasce perfluviarie di pianura
 - Arece per la realizzazione di interventi idraulici
 - Casse di espansione
 - Territori contermini ai laghi ai sensi del D.lgs 42/2004
 - Sistema forestale boschivo ai sensi del D.lgs 42/2004
 - Dossi e paleodossi
 - Arece di riequilibrio ecologico (ARE)
 - Zone speciali di Conservazione (ZSC) - Zone di Protezione Speciale (ZPS)
 - Maceri
 - Zone umide
 - RN - Arece interessate da rischi naturali
 - Arece ad alta probabilità di inondazione
 - Arece morfologicamente depresse e deflusso idrico difficoltoso
 - Arece potenzialmente inondabili
 - Alluvioni frequenti (P3) del reticolo idrografico principale
 - MT - Infrastrutture per la mobilità a rete e attrezzature tecnologiche
 - Perimetro dei centri abitati
 - Linee Elettrodotti AT
 - Linee Elettrodotti MT
 - Cabina alta tensione
 - Metanodotti
 - Cabina di primo salto
 - UR - Limiti e rispetti
 - Limiti di rispetto stradale
 - Limiti di rispetto delle infrastrutture ferroviarie
 - Depuratore e relativa fascia di rispetto
 - Cimitero e relativa fascia di rispetto
 - Distanza di prima approssimazione degli elettrodotti (DPA)
 - Zone di particolare protezione dall'inquinamento luminoso
 - Osservatorio astronomico
 - Aeroporto
 - Zone aeroportuali soggette al codice della navigazione (tavola PC01 "Mappe di Vincolo")
 - Zone aeroportuali - Limitazione ad attività o costruzioni (tavola PC01B "Mappe di Vincolo")
 - Zone aeroportuali - Validazione specifica ENAC (tavola PC01C "Mappe di Vincolo")
 - Zone aeroportuali - Incompatibilità assoluta (tavola PC01C "Mappe di Vincolo")
 - Zone aeroportuali - Limitazione ad attività o costruzioni (tavola PC01A "Mappe di Vincolo")
 - SC - Siti Contaminati
 - Area sottoposta a procedimento di bonifica

Tema del Progetto e delle Opere Connesse

- Impianto Agrivoltaico Avanzato
- Moduli Agrovoltai
- Stallo AT
- Cabina Primaria AT/MT "San Giovanni in Persiceto"
- Cavidotto di Media tensione 30 kV
- Cavidotto di Alta tensione 132 kV
- Sistema di accumulo e Sottostazione elettrica utente



Progetto di realizzazione di un impianto agrivoltaico con un sistema di accumulo e opere connesse nei Comuni di Sala Bolognese (BO), Calderara di Reno (BO) e San Giovanni (BO) denominato "Pratello"

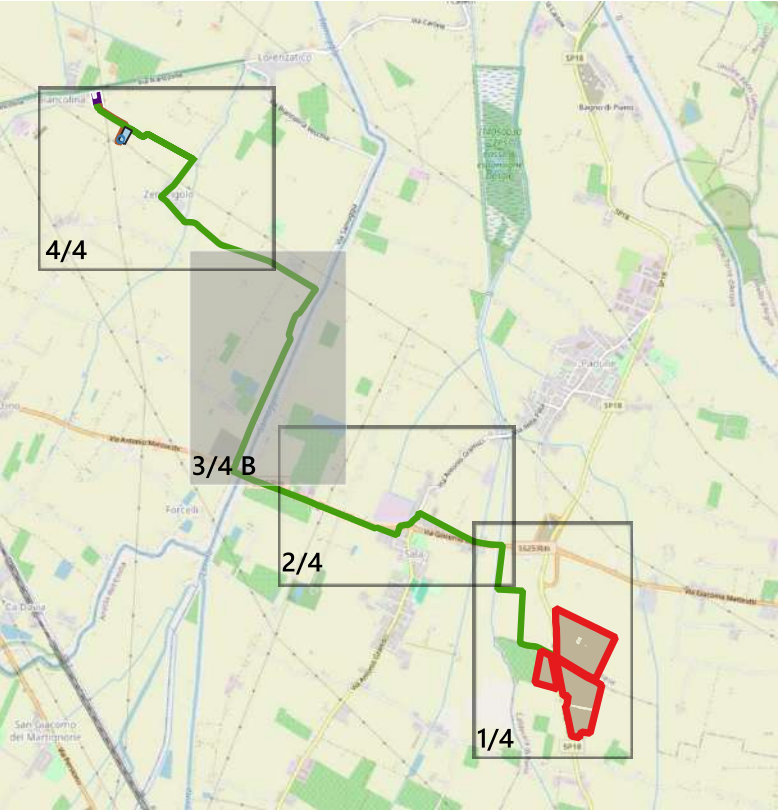
Elaborato: Inquadramento su Piano Urbanistico Generale		Numero foglio 3/4 A			
IDENTIFICAZIONE ELABORATO					
Livello progettazione	Identificativo file	Codice elaborato	Data	Scala	REV.
Definitivo	-	PRAPD0T09-00	04/09/2025	1:10000	01

Thematismo di Sfondo:
Piano Urbanistico Generale Comune di San
Giovanni in Persiceto

Tavola degli interventi diretti

Tema del Progetto e delle Opere Connesse

- Impianto Agrivoltaico Avanzato
- Moduli Agrovoltai
- Stallo AT
- Cabina Primaria AT/MT "San Giovanni in Presiceto"
- Cavidotto di Media tensione 30 kV
- Cavidotto di Alta tensione 132 kV
- Sistema di accumulo e Sottostazione elettrica utente



Progetto di realizzazione di un impianto agrivoltaico con un sistema di accumulo e opere connesse nei Comuni di Sala Bolognese (BO), Calderara di Reno (BO) e San Giovanni (BO) denominato "Pratello"



Elaborato: Inquadramento su Piano Urbanistico Generale		Numero foglio 3/4 B			
IDENTIFICAZIONE ELABORATO					
Livello progettazione	Identificativo file	Codice elaborato	Data	Scala	
Definitivo	-	PRAPD0T09-00	04/09/2025	1:10000	

Società: Sunstore S.r.l.

Partnered by:

Thematismo di Sfondo:
Piano Urbanistico Generale Comune di San
Giovanni in Persiceto

Tutele ambientali, paesaggistiche, storico-culturali
e rispetti

Tema del Progetto e delle Opere Connesse

- Impianto Agrivoltaico Avanzato
- Moduli Agrovoltaici
- Stallo AT
- Cabina Primaria AT/MT "San Giovanni in Presiceto"
- Cavidotto di Media tensione 30 kV
- Cavidotto di Alta tensione 132 kV
- Sistema di accumulo e Sottostazione elettrica utente



LEGENDA

0155 Confine comunale

SS - Sistema insediativo storico

0155 Viabilità storica

0255 Canali storici

0355 Centro storico

0455 Principali complessi architettonici storici non urbani

0555 Ambiti di particolare interesse storico

0655 Aree di accertata e rilevante consistenza archeologica ai sensi del D.lgs 42/2004

0755 Aree di concentrazione di materiali archeologici

0855 Aree di potenziale rischio archeologico

0955 Zone di tutela della struttura centinata

1055 Elementi della centurazione

1155 Aree interessate da partecipanze e consorzi utili ai sensi del D.lgs 42/2004

1255 Alberi monumentali e di rilevanti dimensioni

1355 Testimoni Silenziosi

1455 Maestri/Tabernacoli

1555 Salvaguardie delle visuali verso il paesaggio agricolo e collinare

1655 Edifici di interesse storico-architettonico

1755 Altri edifici negli ambiti di Centro Storico

1855 Corti rurali

1955 Corti rurali con valore storico

2055 Corti rurali con valore ambientale

PA - Elementi di interesse naturale, paesaggistico e ambientale

01PA Alvei attivi ed invasi dei bacini idrici

02PA Fasce di tutela delle acque pubbliche ai sensi del Dlgs 42/2004

03PA Fasce di tutela fluviale

04PA Fasce di pertinenza fluviale e 14 PA Fasce perfluviali di pianura

05PA Aree per la realizzazione di interventi idraulici

06PA Casse di espansione

07PA Territori contermini ai laghi ai sensi del D.lgs 42/2004

08PA Sistema forestale boschivo ai sensi del D.lgs 42/2004

09PA Dossi e paleodossi

10PA Aree di riequilibrio ecologico (ARE)

11PA Zone speciali di Conservazione (ZSC) - Zone di Protezione Speciale (ZPS)

12PA Maceri

13PA Zone umide

RN - Aree interessate da rischi naturali

01RN Aree ad alta probabilità di inondazione

02RN Aree morfologicamente depresse e deflusso idrico difficoltoso

03RN Aree potenzialmente inondabili

04RN Alluvioni frequenti (P3) del reticolo idrografico principale

MT - Infrastrutture per la mobilità a rete e attrezzature tecnologiche

01MT Perimetro dei centri abitati

02MT Linee Elettrodotti AT

03MT Linee Elettrodotti MT

04MT Cabine alta tensione

05MT Metanodotti

06MT Cabine di primo salto

UR - Limiti e rispetti

01UR Limiti di rispetto stradale

02UR Limiti di rispetto delle infrastrutture ferroviarie

03UR Depuratore e relativa fascia di rispetto

04UR Cimitero e relativa fascia di rispetto

05UR Distanza di prima approssimazione degli elettrodotti (DPA)

06UR Zone di particolare protezione dall'inquinamento luminoso

07UR Possaustorie astronomiche

Aeroporti

01A Zone aeroportuali soggette al codice della navigazione (tavola PC01 "Mappe di Vincolo")

02A Zone aeroportuali - Limitazione ad attività o costruzioni (tavola PC01B "Mappe di Vincolo")

03A Zone aeroportuali - Valutazione specifica ENAC (tavola PC01C "Mappe di Vincolo")

04A Zone aeroportuali - Incompatibilità assoluta (tavola PC01C "Mappe di Vincolo")

05A Zone aeroportuali - Limitazione ad attività o costruzioni (tavola PC01A "Mappe di Vincolo")

SC - Siti Contaminati

01SC Aree sottoposte a procedimento di bonifica



Progetto di realizzazione di un impianto agrivoltaico con un sistema di accumulo e opere connesse nei Comuni di Sala Bolognese (BO), Calderara di Reno (BO) e San Giovanni (BO) denominato "Pratello"



Elaborato:
Inquadramento su Piano Urbanistico Generale

Numero foglio
4/4 A

IDENTIFICAZIONE ELABORATO					
Livello progettazione	Identificativo file	Codice elaborato	Data	Scala	REV.
Definitivo	-	PRAPD0T09-00	04/09/2025	1:10000	01

Società: Sunstore S.r.l.

Partnered by:



Tema del Progetto e delle Opere Connesse

- Impianto Agrivoltaico Avanzato
- Moduli Agrovoltai
- Stallo AT
- Cabina Primaria AT/MT "San Giovanni in Presiceto"
- Cavidotto di Media tensione 30 kV
- Cavidotto di Alta tensione 132 kV
- Sistema di accumulo e Sottostazione elettrica utente



Progetto di realizzazione di un impianto agrivoltaico con un sistema di accumulo e opere connesse nei Comuni di Sala Bolognese (BO), Calderara di Reno (BO) e San Giovanni (BO) denominato "Pratello"



Elaborato: Inquadramento su Piano Urbanistico Generale		Numero foglio 4/4 B			
IDENTIFICAZIONE ELABORATO					
Livello progettazione	Identificativo file	Codice elaborato	Data	Scala	
Definitivo	-	PRAPD0T09-00	04/09/2025	1:10000	

Società: Sunstore S.r.l.

Partnered by:

GreenGo

rea